

ПЕРВЕНСТВО И ГОРОДСКИЕ СОРЕВНОВАНИЯ МО ГОРОДА АРМАВИРА ПО СПОРТИВНОМУ ТУРИЗМУ НА ПЕШЕХОДНЫХ ДИСТАНЦИЯХ

25-27 октября 2024 года

г. Армавир п. Заветный

УСЛОВИЯ СОРЕВНОВАНИЙ В СПОРТИВНОМ ВИДЕ «ДИСТАНЦИЯ — ПЕШЕХОДНАЯ» (0840091811Я) Короткая (спринт)

Класс дистанции: 1

Количество технических этапов: 5

ОКВ: 40 мин

Длина дистанции: 0.4 км

- Соревнования проводятся в соответствии с Правилами вида спорта «Спортивный туризм», раздела 3, части 7. Далее пункт Правил, указанный в условиях этапа.
- Снятие команды осуществляется по п. 6.2.8.а.
- Точные длины этапов будут опубликованы на стенде информации в день заезда.
- На соревнованиях может применяться система электронной отметки SFR по п. 5.8 (на старте и на финише).
- На первом этапе предусмотрено ПКВ 10 минут.

ПЕРЕЧЕНЬ ЭТАПОВ, ПАРАМЕТРЫ, ОБОРУДОВАНИЕ И УСЛОВИЯ ПРОХОЖДЕНИЯ

СТАРТ

Этап 1. Переправа по параллельным перилам.

Параметры: длина этапа: 13 м.

Оборудование этапа:

ТО- вертикальные опоры.

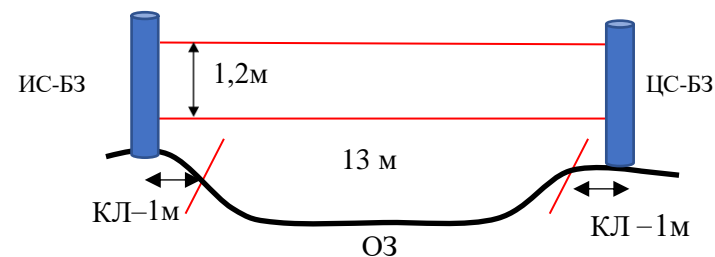
ИС – БЗ, КЛ – начало ОЗ.

Судейские перила.

ЦС – БЗ, КЛ – окончание ОЗ.

Действия: Движение участников по п.7.8.,

Обратное движение: по п.7.8 по судейским перилам или по ПОД.



Этап 2. Переправа по бревну.

Параметры: длина этапа: 7 м.

Оборудование этапа:

ИС – БЗ, КЛ – начало ОЗ.

ТО- горизонтальные опоры.

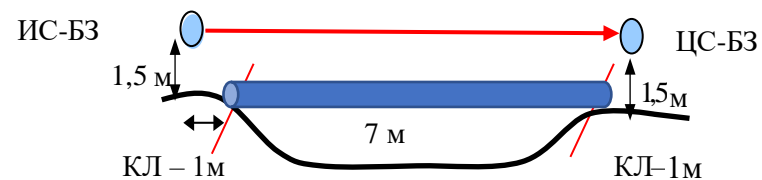
Судейские перила.

ЦС – БЗ, КЛ – окончание ОЗ.

Действия: Движение первого участника по п.7.8. ногами

по бревну по судейским перилам.

Обратное движение: По п.7.8. по судейским перилам или по ПОД.



Этап 3. Переправа методом «вертикальный маятник».

Параметры: длина этапа: 2.5 м.

Оборудование этапа:

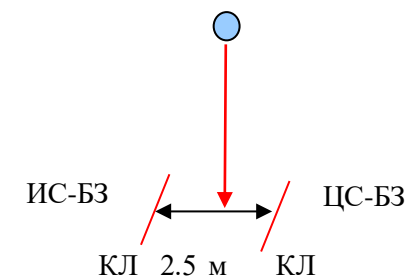
ИС – БЗ, КЛ – начало ОЗ.

Судейские перила.

ЦС – БЗ, КЛ – окончание ОЗ.

Действия: движение участников по п.7.15.,

Обратное движение: по п.7.15 по судейским перилам или по ПОД.



Этап 4. Подъем по склону.

Параметры: длина этапа: 10 м

Крутизна 20-40°.

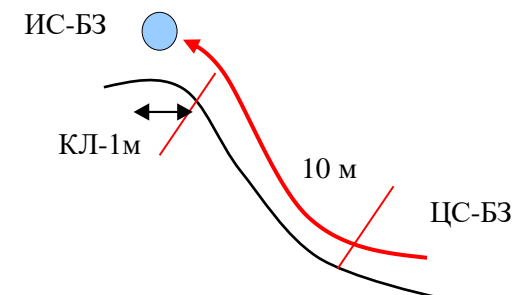
Оборудование этапа:

ИС – БЗ, КЛ – начало ОЗ.

ЦС – ОЗ, КЛ – окончание ОЗ.

Действия: Движение участников по п. 7.10.

Обратное движение: по п.7.10 по судейским перилам или по ПОД.



Этап 5. Спуск по склону.

Параметры: длина этапа: 13 м

Крутизна 20-40°.

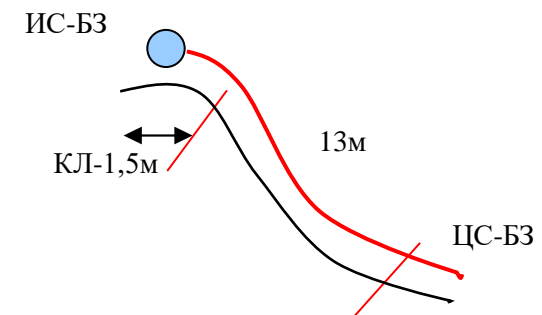
Оборудование этапа:

ИС – БЗ, КЛ – начало ОЗ.

ЦС – ОЗ, КЛ – окончание ОЗ.

Действия: Движение участников по п.7.10.

Обратное движение: по п.7.10 по судейским перилам или по ПОД.



ФИНИШ

Начальник дистанции:

Артамонов А.С.

Тел. 89189616911